



naše značka
5002422492
vyřizuje
Helena Bystřická
datum
03.08.2021

ASA expert a.s.
Lešetínská 626/24
71900 Ostrava

Věc:

Demolice domů čp.165 a 200 na nám. Ondry Foltýna v Karviné- Starém Městě

K.ú. - p.č.: Staré Město u Karviné

Stavebník: Statutární město Karviná , Fryštátská 72/1 , 73301 Karviná

Účel stanoviska: Odstranění stavby

GasNet, s.r.o., jako provozovatel distribuční soustavy (PDS) a technické infrastruktury, zastoupený GasNet Služby, s.r.o., vydává toto stanovisko:

V ZÁJMOVÉM ÚZEMÍ STAVBY SE NACHÁZÍ TATO PLYNÁRENSKÁ ZAŘÍZENÍ A PLYNOVODNÍ PŘÍPOJKY:

- STL plynovod PE d 63

Ochranné pásmo NTL, STL plynovodů a přípojek je v zastavěném území obce 1 m na obě strany od půdorysu (zákon č.458/2000 Sb. ve znění pozdějších předpisů)

Na základě předložené situace byl předán informační zákres.

Informace o možnosti poskytnutí polohy stávajících PZ ve správě GasNet, s.r.o. v digitální podobě získáte na adrese: <https://dpo.gasnet.cz/zadost-o-vektorova-data>

Při provádění stavební činnosti v ochranném pásmu plynárenského zařízení a plynovodních přípojek bude dodržena mj. ČSN 73 6005, TPG 702 04, zákon č.458/2000 Sb. ve znění pozdějších předpisů, případně další předpisy související s uvedenou stavbou.

V ochranném pásmu STL plynovodu (1 m na každou stranu) nebudou umísťovány žádné nadzemní stavby a nebude prováděna výšková úprava terénu ani zřizování skládek a uskladňování materiálu.

Novými zpevněnými plochami a terénními úpravami v okolí nové stavby nesmí dojít ke změně stávajícího krytí plynovodu a přípojek. Povrch nad plynárenským zařízením požadujeme zhotovit z rozebíratelného materiálu.

V místech uložení plynárenského zařízení a plynovodních přípojek včetně ochranného pásma není povoleno používat těžké stavební stroje pro hutnění. Není povolen přejezd těžkých nákladních vozidel a jiné těžké stavební techniky. V případě nutnosti přejezdu nad plynárenským zařízením včetně hutnění je zhotovitel stavby povinen dohodnout dodatečný způsob ochrany plynárenských zařízení (betonovými panely, popř. ocelovými plechy o tloušťce min. 3 cm).

UPOZORŇUJEME, že v blízkosti zájmového území se nachází nefunkční VTL, STL plynovody OC.

GasNet Služby, s.r.o.

Plynárenská 499/1 · Zábřovice · 602 00 Brno · T 555 90 10 10 · www.gasnet.cz

IČ: 27935311 · DIČ: CZ27935311

Zápis do obchodního rejstříku: Krajský soud v Brně, sp. zn. C 57165, dne 26. 7. 2007

Certificate of incorporation: Regional Court in Brno, ref. number C 57165, on 26th July 2007

Zákaznická linka GasNet 555 90 10 10, info@gasnet.cz, www.gasnet.cz

Plynovod je odstaven od provozované části plynovodní sítě, a proto jej nelze vytyčit dle předepsaného postupu. Při provádění prací ve vyznačeném prostoru požadujeme dbát zvýšené opatrnosti, protože při mechanickém poškození plynovodu je možnost vzniku výbušné směsi. Pracovníci provádějící stavební práce musí být s touto skutečností prokazatelně seznámeni.

Plynárenská zařízení a plynovodní přípojky (dále jen PZ) jsou dle ust. § 2925 zákona č. 89/2012 Sb., občanského zákoníku, provozovány jako zařízení zvláště nebezpečná a z tohoto důvodu jsou chráněna ochranným pásmem dle zákona č. 458/2000 Sb. ve znění pozdějších předpisů.

Rozsah ochranného pásma je stanoven v zákoně 458/2000 Sb. ve znění pozdějších předpisů.

Stavební činnosti je možné realizovat pouze při dodržení podmínek stanovených v tomto stanovisku. Nebudou-li tyto podmínky dodrženy, budou stavební činnosti považovány dle § 68 zákona č. 458/2000 Sb. ve znění pozdějších předpisů za činnost bez našeho předchozího souhlasu. Při každé změně projektu nebo stavby (zejména trasy navrhovaných inženýrských sítí) je nutné požádat o nové stanovisko k této změně.

Nedodržení podmínek uvedených v tomto stanovisku zakládá odpovědnost stavebníka za vzniklé škody.

Za stavební činnosti se pro účely tohoto stanoviska považují všechny činnosti prováděné v ochranném pásmu PZ (tzn. bezvýkopové technologie a terénní úpravy) a činnosti mimo ochranné pásmo, pokud by takové činnosti mohly ohrozit bezpečnost a spolehlivost PZ (např. trhací práce, sesuvy půdy, vibrace, apod.).

Případné zřizování stavenišť, skladování materiálů, stavebních strojů apod. bude realizováno mimo ochranné pásmo PZ (není-li ve stanovisku uvedeno jinak).

Při použití nákladních vozidel, stavebních strojů a mechanismů požadujeme zabezpečit případný přejezd přes PZ uložením betonových panelů v místě přejezdu PZ.

PŘI REALIZACI STAVBY BUDOU DODRŽENY TYTO PODMÍNKY PRO PROVÁDĚNÍ STAVEBNÍ ČINNOSTI:

(1) Před zahájením stavební činnosti bude provedeno vytyčení trasy a přesné určení uložení PZ. Vytyčení trasy provede příslušná regionální oblast ZDARMA. Formulář a kontakt naleznete na <https://www.gasnet.cz/cs/ds-vytyceni-pz/>, lze využít QR kód, který je uveden v tomto stanovisku. Při podání žádosti uvede žadatel naši značku (číslo jednací) uvedenou v úvodu tohoto stanoviska a sdělí termín zahájení a ukončení stavby. O provedeném vytyčení trasy bude sepsán protokol. Přesné určení uložení PZ (sondou) je povinen provést stavebník na svůj náklad.
BEZ VYTYČENÍ TRASY A PŘESNÉHO URČENÍ ULOŽENÍ PZ STAVEBNÍKEM NESMÍ BÝT VLASTNÍ STAVEBNÍ ČINNOST ZAHÁJENA. VYTYČENÍ POVAŽUJEME ZA ZAHÁJENÍ STAVEBNÍ ČINNOSTI V OCHRANNÉM A BEZPEČNOSTNÍM PÁSMU PZ. PROTOKOL O VYTYČENÍ MÁ PLATNOST 2 MĚSÍCE.

(2) Stavebník je povinen stavebnímu podnikateli prokazatelně předat kopii tohoto stanoviska. Převzetí kopie stvrdí stavební podnikatel stavebníkovi svým podpisem a zápisem do stavebního deníku. Pracovníci provádějící stavební činnosti budou prokazatelně seznámeni s polohou PZ, rozsahem ochranného pásma a těmito podmínkami.

(3) Bude dodržena mj. ČSN 73 6005, u Hospodářské komory České republiky registrovaných TPG 702 01, TPG 702 04 a TPG 700 03 a zákon č. 458/2000 Sb. ve znění pozdějších předpisů, případně další předpisy související s uvedenou stavbou.

(4) Při provádění stavební činnosti v ochranném pásmu PZ vč. přesného určení uložení PZ je stavebník povinen učinit taková opatření, aby nedošlo k poškození PZ nebo ovlivnění jejich bezpečnosti a spolehlivosti provozu. Nebude použito nevhodného nářadí, zemina bude těžena pouze ručně bez použití pneumatických, elektrických, bateriových a motorových nářadí.

(5) V případě použití bezvýkopových technologií (např. protlaku) bude před zahájením stavební činnosti provedeno úplné obnažení PZ v místě křížení na náklady stavebníka. Technologie musí být navržena tak, aby v místě křížení nebo souběhu s PZ byl dostatečný stranový nebo výškový odstup od PZ, který zajistí nepoškození PZ během prací a to s ohledem na použitou bezvýkopovou technologii a všechny její účinky na okolní terén. V případě, že nemůže být tato podmínka dodržena, nesmí být použita bezvýkopová technologie.

(6) Odkrytá PZ budou v průběhu nebo při přerušení stavební činnosti řádně zabezpečena proti jejich poškození.

(7) Poklopy uzávěrů a ostatních armatur na PZ, vč. hlavních uzávěrů plynu (HUP) na odběrném plynovém zařízení udržovat stále přístupné a funkční po celou dobu trvání stavební činnosti.

(8) Bude zachována hloubka uložení PZ (není-li ve stanovisku uvedeno jinak).

(9) Stavebník je povinen neprodleně oznámit každé i sebemenší poškození PZ (vč. drobných vrypů do PE potrubí, poškození izolace, signalizačního vodiče, výstražné fólie, markeru atd.) na telefon 1239.

(10) Před provedením zásypu výkopu a v průběhu stavby bude provedena kontrola dodržení podmínek stanovených pro stavební činnosti v ochranném pásmu PZ. Povinnost kontroly se vztahuje i na PZ, která nebyla odhalena. Kontrolu provede příslušná regionální oblast (formulář a kontakt naleznete na <https://www.gasnet.cz/cs/ds-vytyceni-pz/>, lze využít QR kód, který je uveden v tomto stanovisku). Při žádosti uvede žadatel naši značku (číslo jednací) uvedenou v úvodu tohoto stanoviska. Kontrolu je třeba objednat min. 5 dnů předem.

Předmětem kontroly je také ověření dodržení stanovené odstupové vzdálenosti staveb, které byly povoleny v ochranném a bezpečnostním pásmu PZ.

(11) O provedené kontrole bude sepsán protokol. Bez provedené kontroly nesmí být PZ zasypána. Stavebník je povinen na základě výzvy provozovatele PZ, nebo jeho zástupce doložit průkaznou dokumentaci o nepoškození PZ během výstavby nebo provést na své náklady kontrolní sondy v místě styku stavby s PZ.

(12) PZ budou po kontrole řádně podsypána a obsypána těžným pískem, bude provedeno zhutnění a bude osazena výstražná fólie žluté barvy, vše v souladu s u Hospodářské komory České republiky registrovaných TPG 702 01 a TPG 702 04.

(13) Neprodleně po skončení stavební činnosti budou řádně osazeny všechny poklopy a nadzemní prvky PZ.

(14) Pokud stavebník nedodrží podmínky stanovené tímto stanoviskem bude činnost stavebníka vyhodnocena provozovatelem PZ jako narušení ochranného nebo bezpečnostního pásma PZ a budou z toho vyvozeny příslušné důsledky.

Platí pouze pro území vyznačené v příloze tohoto stanoviska a to 24 měsíců ode dne jeho vydání.

V případě dotčení pozemku v majetku společnosti GasNet, s.r.o. je třeba dále projednat smluvní vztah k tomuto pozemku. Kontakt na projednání naleznete na adrese www.gasnet.cz/cs/kontaktni-system/, činnost Smluvní vztahy - pozemky a budovy plynárenských zařízení.

Za správnost a úplnost dokumentace předložené s žádostí včetně jejího souladu s platnými předpisy plně zodpovídá její zpracovatel. Stanovisko nenahrazuje případná další stanoviska k jiným částem stavby.

V případě další korespondence nebo jednání (např. změna stavby) uvádějte naši značku - 5002422492 a datum tohoto stanoviska. Kontakty jsou k dispozici na <https://www.gasnet.cz/cs/kontaktni-system/>.



GasNet, s.r.o.
zastoupená společností GasNet Služby, s.r.o., IČ 27935311
Helena Bystrická
Technik externích požadavků-Morava
Oddělení zpracování ext.požadavků-Morava
HELENA.BYSTRICKA@GASNET.CZ

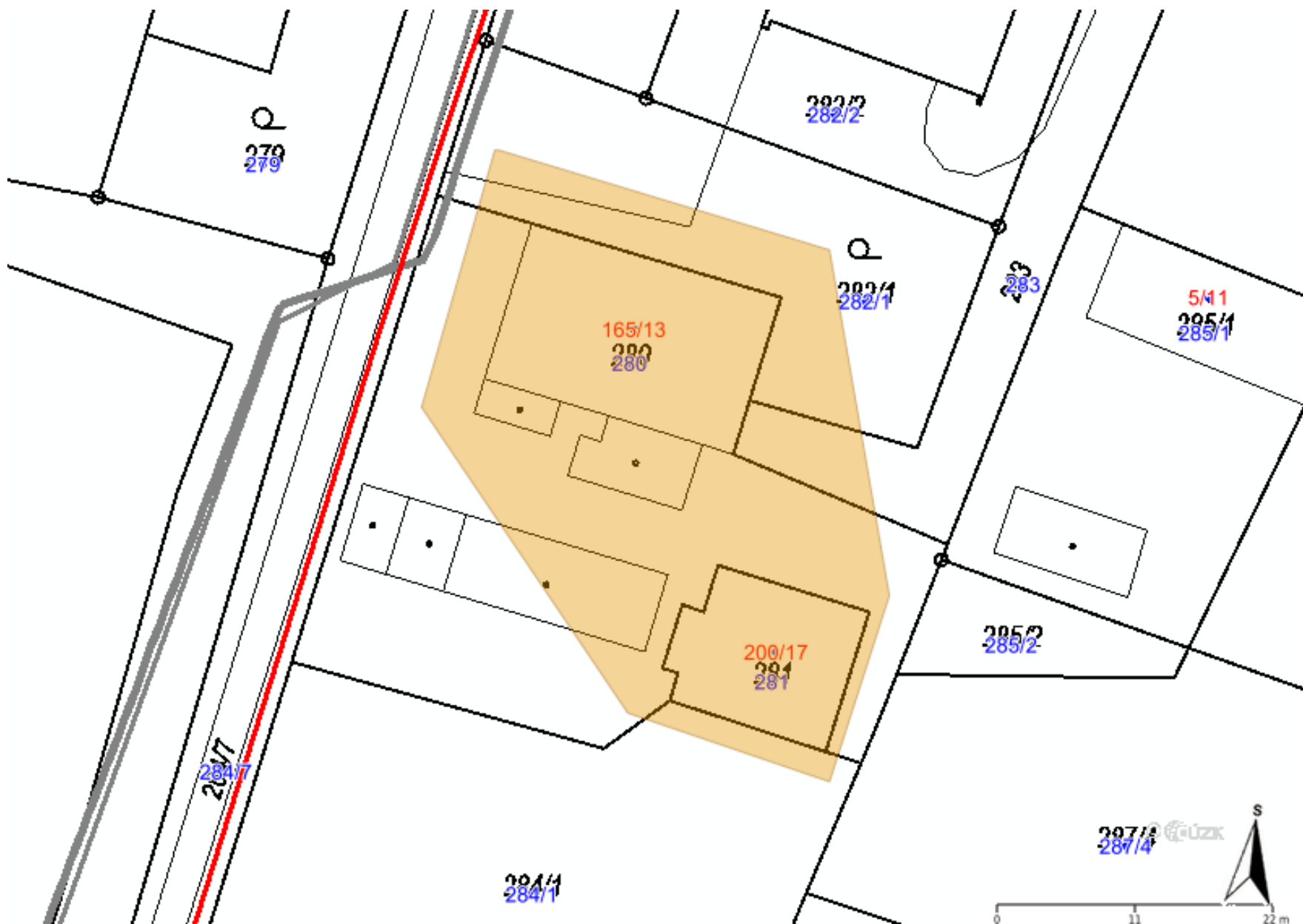


Zažádejte o vytyčení

Přílohy: Orientační zakres plynárenského zařízení, Ověřená příloha žadatele, Ověřená příloha žadatele

Příloha: Orientační zakres plynárenského zařízení. Tato příloha je nedílnou součástí stanoviska č. 5002422492 ze dne 03.08.2021.

Provozovatel DS: GasNet, s.r.o.; Stavebník: Statutární město Karviná, Fryštátská 72/1, 73301 Karviná. K.ú.: Staré Město u Karviné.



Legenda:

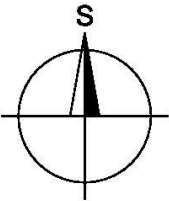
linie plynovodu	
	NTL
	STL
	VTL
	WTL
	nefunkční
	plánovaná stavba před realizací
	ve výstavbě, neuvedeno do provozu
	regulační stanice
	ochranné zařízení
	kabel
	elektropřípojka
	kabel protikoroziční ochrany
	anodové uzemnění
	stanice katodové ochrany
	pásmo vlivu anodového uzemnění SKAO
	neplynovodní zařízení (linie/ bod)



LEGENDA ZNAČEK:

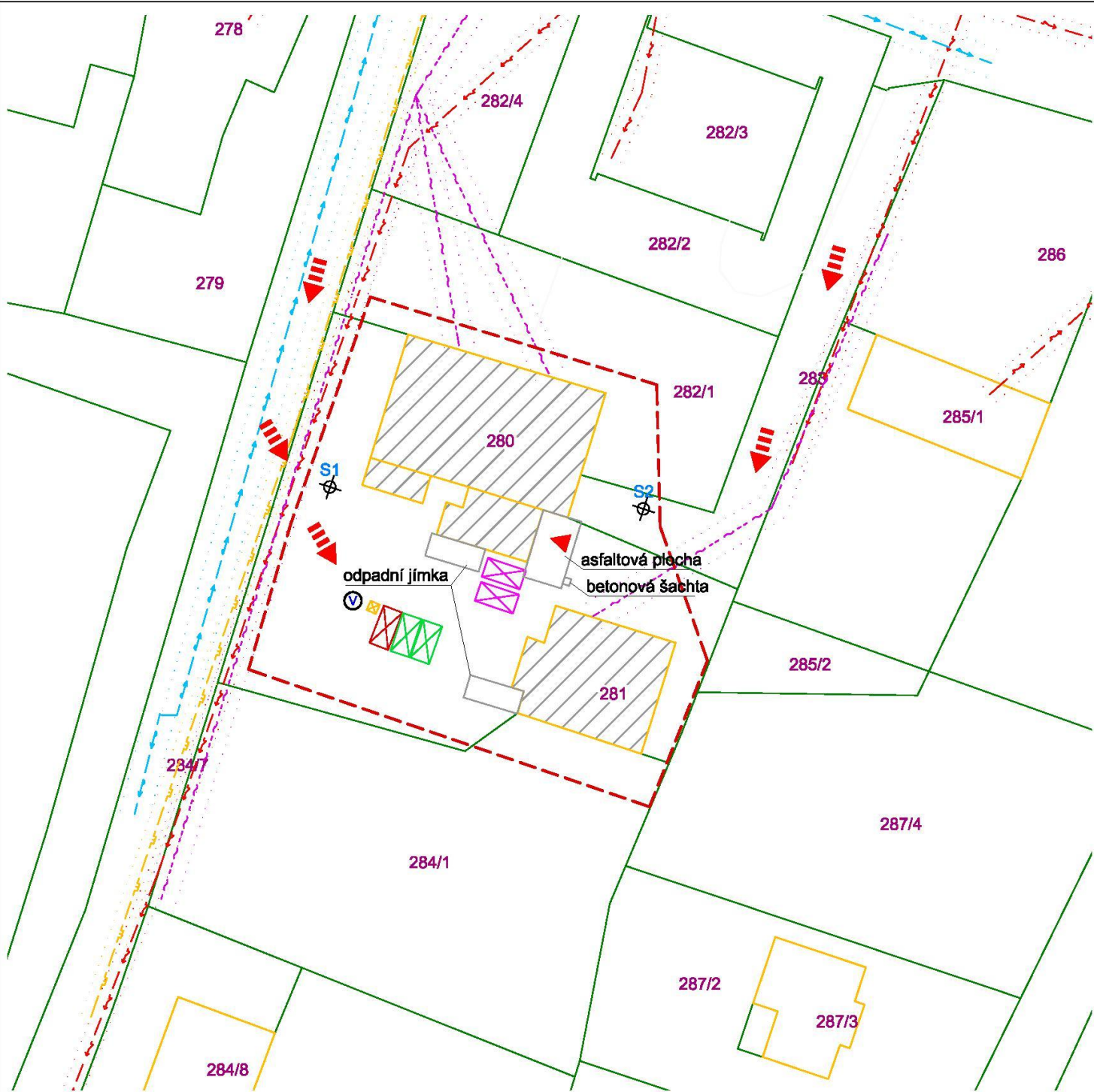


- HRANICE BUDOV A PARCEL
- HLAVNÍ VSTUP DO OBJEKTU
- VEDLEJŠÍ VSTUP DO OBJEKTU
- ČÍSLO PARCELY KN
- ŘEŠENÝ OBJEKT BD NA SÍDLIŠTI 827
- STUDNA



KATASTRÁLNÍ ÚZEMÍ: Staré Město u Karviné [664197]

 STAVEBNÍ PROJEKCE	Akce: Demolice domů čp.165 a 200 na nám. Ondry Foltýna v Karviné- Starém Městě					
	Zhotovitel: ASA EXPERT A.S. ZNALECTVÍ, PORADENSTVÍ, PROJEKČNÍ STUDIO		Adresa zhotovitele: Lešetínská 628/24 719 00 Ostrava-Kunčice IČ: 27791891 DIČ: CZ27791891	Kontakt zhotovitele: http: www.asaexpert.cz e-mail: info@asaexpert.cz tel./fax: 596 790 100		
Razítko, podpis:	Zodpovědný projektant: Ing. Jan Lampa		Podpis:	tel: 725 713 600	Č. zakázky: 21/097	Objednatel: Statutární město Karviná Fryštátská 72/1 733 24 Karviná - Fryštát
	Vypracoval: Ing. Kristína Ježíšková				Datum: 08/2021	
	Autorizovaný inženýr projektu: Ing. Pavel Srkal	Kontroloval: Ing. Jan Lampa	Formát: A3		Část: C	
	Stupeň: Dokumentace bouracích prací				Objekt: -	IČO: 00297534
					Díl: -	DIČ: CZ 00297534
	Výkres: Katastrální situační výkres					Měřítko: 1:500
						Č. výkr.: C-02
Datum:						



POZNÁMKY:

PŘÍPOJKY INŽENÝRSKÝCH SÍTÍ JEDNOTLIVÝCH OBJEKTŮ BUDOU ŘÁDNĚ VYTÝČENY. V SOUČASNÉ DOBĚ BY JIŽ MĚLY BÝT ODPOJENY. PŘED ZAPOČETÍM DEMOLIČNÍCH PRACÍ BUDOU ZASLEPENY. VEDENÍ OD MÍSTA ZASLEPENÍ PO OBJEKT BUDE ODSTRANĚNO (ROZMEZÍ 5M OD OBJEKTU, VÝKOPY BUDOU ZASYPÁNY ŘÁDNĚ HUTNĚNÝM PŮVODNÍM MATERIÁLEM.

ZAŘÍZENÍ STAVENIŠTĚ BUDE ZBUDOVÁNO S OHLEDEM NA PODMÍNKY VYDANÝCH STANOVISEK SPRÁVCŮ INŽENÝRSKÝCH SÍTÍ.

NEBUDE ZBUDOVÁNO NAD INŽ. SÍTĚMI A V JEJICH OCHRANNÝCH PÁSMECH, APOD. PRÁCE V OCHRANNÝCH PÁSMECH BUDE PROBÍHAT DLE VYJÁDŘENÍ SPRÁVCŮ JEDNOTLIVÝCH SÍTÍ VIZ DOKLADOVÁ ČÁST

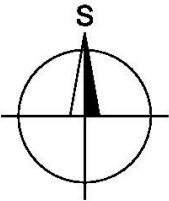
MNOŽSTVÍ KŘÍŽENÝCH SÍTÍ A SÍTÍ V SOUBĚHU S OBJEKTEM, MŮŽE BÝT VE SKUTEČNOSTI VĚTŠÍ. PROJEKTANT DO PROJEKTU ZANESL POUZE TY SÍTĚ, KTERÉ BYLY V RÁMCÍ JEDNOTLIVÝCH VYJÁDŘENÍ O EXISTENCI SÍTÍ SPRÁVCI SÍTÍ POSKYTNUTY.

OCHRANNÁ PÁSMA - MĚŘENA OD OKRAJŮ VEDENÍ:

PODZEMNÍ NN a VN DO 110 kV	1,0 m
SDĚLOVACÍ A DATOVÉ SÍTĚ	1,0 m
PLYNOVOD NTL	1,0 m
VODOVOD DO DN600	1,5m

LEGENDA ZAŘÍZENÍ STAVENIŠTĚ:

- UMÍSTĚNÍ KONTEJNERU NA STAVEBNÍ SUŤ 2x4 m
- UMÍSTĚNÍ STAVENIŠTNÍ BUŇKY PRO ADMINISTRATIVU
- SKLAD MATERIÁLU A NÁŘADÍ
- MOBILNÍ CHEMICKÁ WC KABINA
- LEŠENÍ
- HRANICE STAVENIŠTĚ- ROZEBÍRATELNÝ PLOT V. MIN. 2m, DL. CCA 180m
PO DOKONČENÍ STAVBY ODSTRANĚN
- JAKO ZDROJ VODY PRO STAVENIŠTĚ SE PŘEDPOKLÁDÁ VYUŽITÍ CISTERNY
V PŘÍPADĚ POTŘEBY POUŽITÍ EL. ENERGIE BUDE POUŽIT PŘENOSNÝ ZDROJ
- HLAVNÍ PŘÍJEZD NA STAVENIŠTĚ (DO 10t) PO ZPEVNĚNÉ ASFALTOVÉ KOMUNIKACI



LEGENDA INŽENÝRSKÝCH SÍTÍ:

- TELEKOMUNIKACE- CETIN NADZEMNÍ SÍŤ OP 1,5m
- INTERNET EXPORT s.r.o. OP 1,5m
- PLYNOVOD NTL- GasNet, s.r.o. OP 1m
- SÍLOVÉ NADZEMNÍ VEDENÍ NN - ČEZ Distribuce a. s. OP 1m
- VODOVOD- Severomoravské vodárny a kanalizace Ostrava a.s.OP 1,5m

LEGENDA ZNAČEK:

- HRANICE BUDOV A PARCEL
- HLAVNÍ VSTUP DO OBJEKTU
- VEDELEJŠÍ VSTUP DO OBJEKTU
- ČÍSLO PARCELY KN
- ŘEŠENÝ OBJEKT BD NA SÍDLIŠTI 827
- STUDNA

KATASTRÁLNÍ ÚZEMÍ: Staré Město u Karviné [664197]

	Akce: Demolice domů čp.165 a 200 na nám. Ondry Foltýna v Karviné- Starém Městě		
	Zhotovitel: ASA EXPERT A.S. ZNALECTVÍ, PORADENSTVÍ, PROJEKČNÍ STUDIO	Adresa zhotovitele: Lašutínská 628/24 719 00 Ostrava-Kunčice IČ: 27791891 DIČ: CZ27791891	Kontakt zhotovitele: http: www.asaexpert.cz e-mail: info@asaexpert.cz tel./fax: 596 790 100
Razítko, podpis:	Zodpovědný projektant: Ing. Jan Lampa	Podpis:	tel: 725 713 600
	Vypracoval: Ing. Kristína Ježíšková	Č. zakázky: 21/097	Datum: 08/2021
Datum:	Autorizovaný inženýr projektu: Ing. Pavel Srkal	Kontroloval: Ing. Jan Lampa	Formát: A3
	Stupeň: Dokumentace bouracích prací	Část: C	Objekt: -
Výkres: Koordinální výkres			Měřítko: 1:500
			Č. výkr.: C-03